

ПРИЛОЖЕНИЕ

к постановлению администрации
муниципального образования

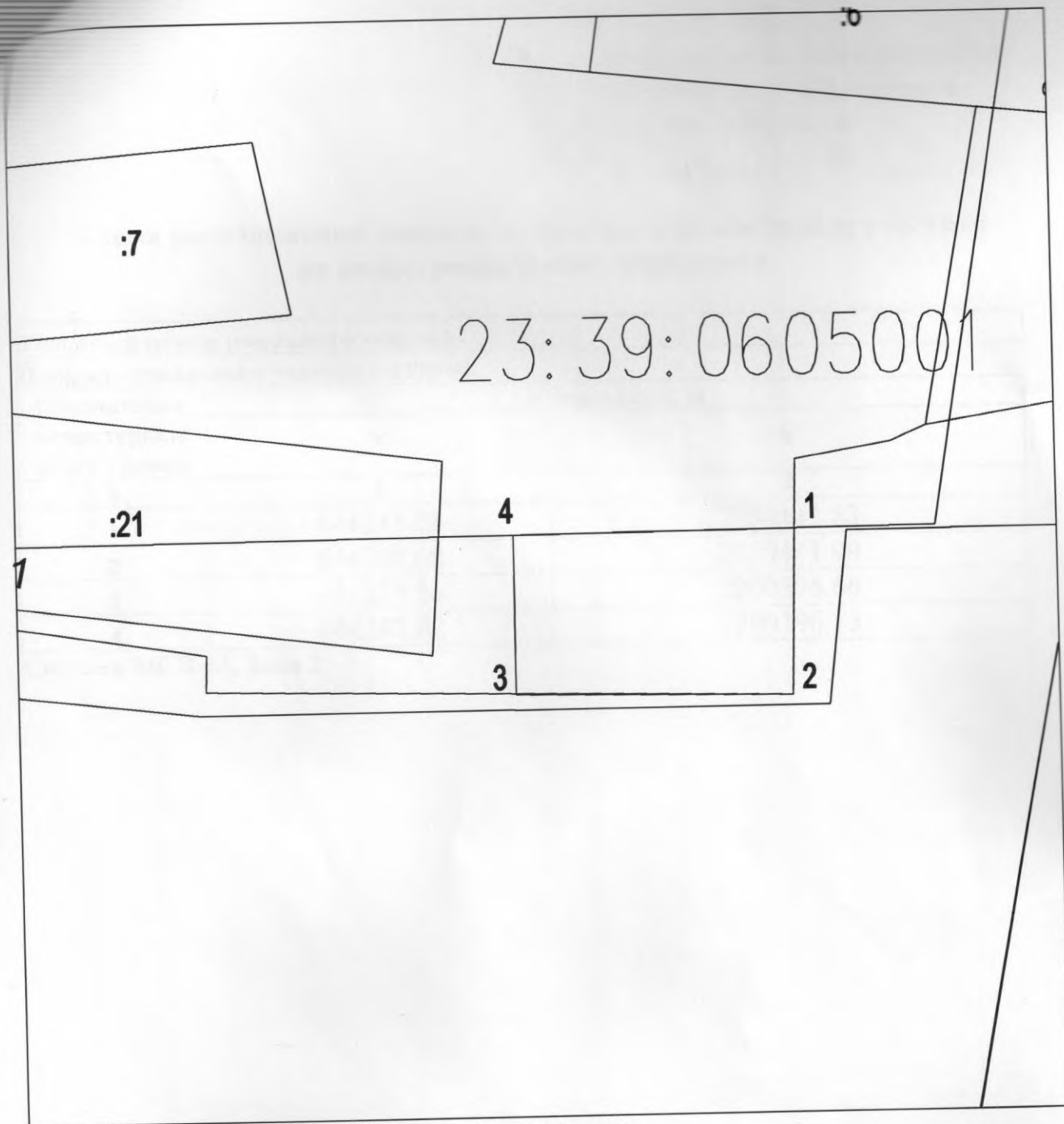
Белореченский район

от _____ № _____

**Схема расположения земельного участка или земельных участков
на кадастровом плане территории**





Условный номер земельного участка -		
Площадь земельного участка – 1226 м ²		
Обозначение характерных точек границ	Координаты, м	
	X	Y
1	2	3
1	444248.08	2200442.83
2	444220.68	2200441.99
3	444221.56	2200396.66
4	444247.82	2200396.75

Система МСК-23, Зона 2



Масштаб 1:1000

Условные обозначения:

-  - граница образуемого земельного участка,
-  - граница учтенного земельного участка,
-  - граница кадастрового квартала,
-  - характерная точка границы земельного участка.